














JELMAGYARÁZAT:

KÖTELEZŐ SZABÁLYOZÁSI ELEMEK

-  SZABÁLYOZÁSI VONAL (tervezett községi telekhatár)
-  SZABÁLYOZÁSI SZÉLESSÉG
-  ÉPÍTÉSI ÖVEZET, ÖVEZET HATÁRA
-  MEGSZÜNTETŐ JEL
-  BELTERÜLET HATÁRA MEGLEVŐ/TERVEZETT
-  TELEPÍTENDŐ FASOR

ÉPÍTÉSI ÖVEZET, ÖVEZET JELE




BEÉPÍTÉSRE NEM SZÁNT ÖVEZETEK:

-  KÖZUTI KÖZLEKEDÉSI TERÜLET
-  GAZDASÁGI ERDŐTERÜLET
-  VÉDERDŐTERÜLET
-  KÖZJÓLÉTI ERDŐTERÜLET
-  TERMÉSZETKÖZELI TERÜLET
-  ÁLTALÁNOS MEZŐGAZDASÁGI TERÜLET
-  VÍZGAZDÁLKODÁSI TERÜLET



MÁS JOGSZABÁLY ÁLTAL ELRENDELTE ELEMÉK

-  ISMERT ÉS NYILVÁNTARTÁSBA VETT RÉGÉSZETILEG LELŐHELY ÉS SZÁMA

ORSZÁGOS ÉS TÉRSÉGI TÁJ ÉS TERMÉSZETVÉDELEM

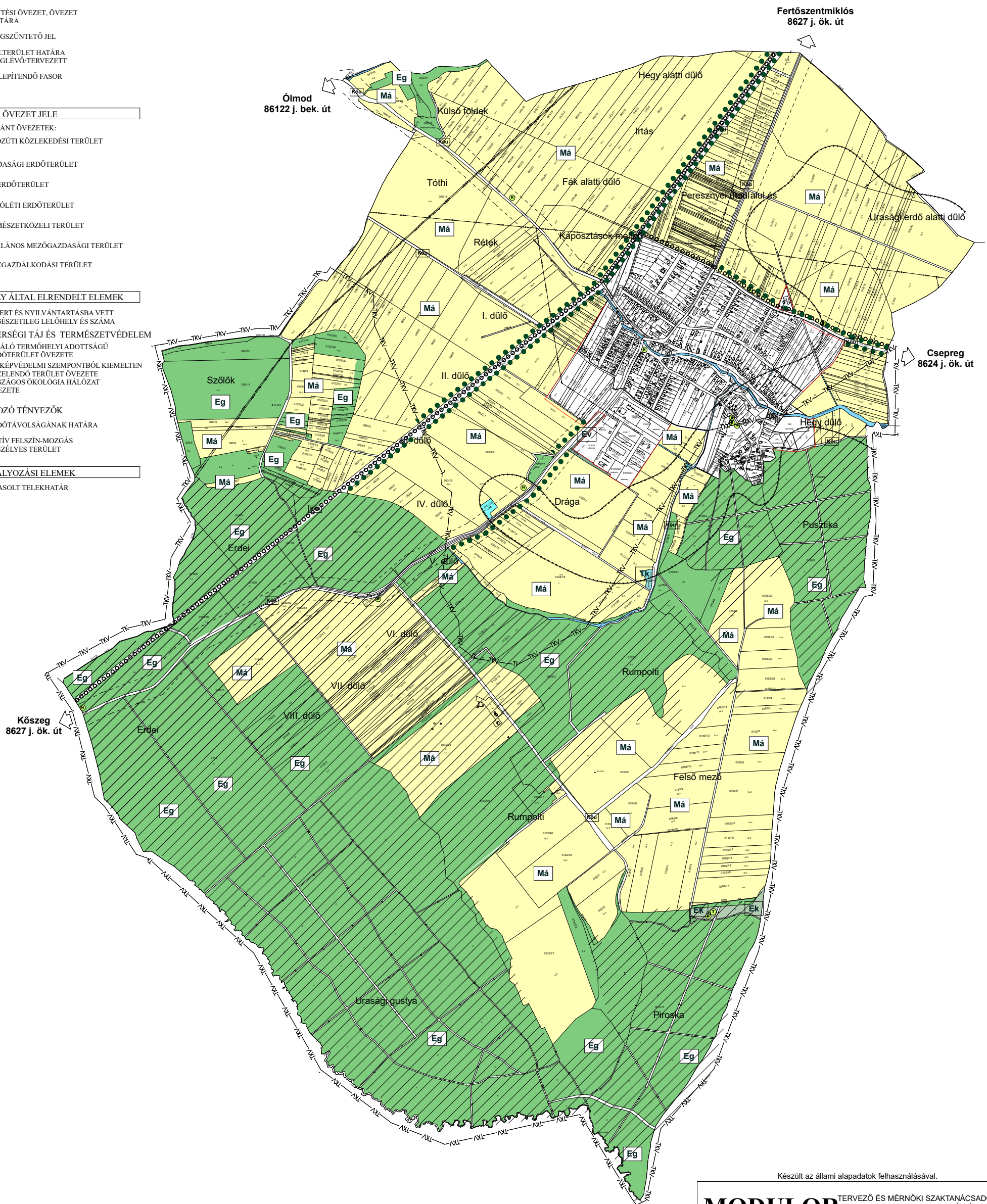
-  KIVÁLÓ TERMŐHELYI ADOTTSÁGÚ ERDŐTERÜLET ÖVEZETE
-  TÁJKÉPVÉDELMI SZEMPONTBÓL KIEMELTEN KEZELENDŐ TERÜLET ÖVEZETE
-  ORSZÁGOS ÖKOLOGIA HÁLÓZAT ÖVEZETE

EGYÉB KORLÁTOZÓ TÉNYEZŐK

-  VÉDŐTÁVOLSÁGÁNAK HATÁRA
-  AKTÍV FELSZÍN-MOZGÁS VESZÉLYES TERÜLET

JAVASOLT SZABÁLYOZÁSI ELEMEK

-  JAVASOLT TELEKHA-TÁR



Készült az állami alapadatok felhasználásával.

MODULOR		TERVEZŐ ÉS MÉRNÖKI SZAKTANÁCSADÓ KFT 9700 SZOMBATHELY, SZENT FLÓRIÁN KRT. 2. TEL: 94/509-244 modulor.gergye@t-online.hu	
MEGBÍZÓ: HORVÁTSZIDÁNY - HRVATSKI ŽIDAN KÖZSÉG ÖNKORMÁNYZATA			
RAJZ MEGNEV.: KÜLTERÜLET SZABÁLYOZÁSI TERVE			
FELELŐS TERVEZŐ:  GERGYE PÉTER	TT/1 18 - 0204/2021	MÉRETARÁNY: M = 1: 15 000	MSZ: 022/2017
		DÁTUM: 2019. MÁRC.	RSZ: SZT-2.